

Schweizer Alpen-Club SAC  
Club Alpin Suisse  
Club Alpino Svizzero  
Club Alpin Svizzer




# La Cordée



# Section La Chaux-de-Fonds

Juin 2024 – N°296  
[www.cas-chauxdefonds.ch](http://www.cas-chauxdefonds.ch)



## *Au menu ce printemps*

.....



### Nos classiques

- Montagne
- Ski de fond
- Loisirs
- Trekking
- Trail running
- Kids
- Librairie
- Via Ferrata

### Les plats de saison

- Ski de randonnée
- Camping
- Escalade

### Spécialités

- Matériel pro
- Voyages

defi-montagne.ch  
2034 Peseux • 032 731 14 39



We love our region!



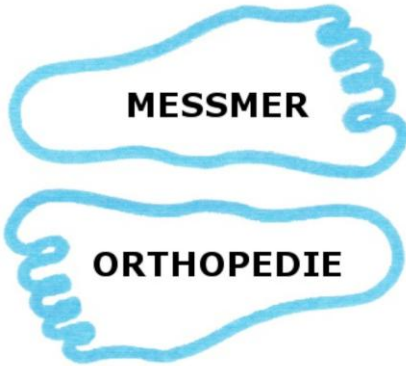
FKG Dentaire SA, située au Crêt-du-Loche, est une entreprise familiale spécialisée dans le développement, la fabrication et la distribution d'instruments dentaires.

Implantée depuis 1931 dans les montagnes neuchâteloises, nous avons à cœur de soutenir les sociétés locales sportives, culturelles et sociales qui font vivre notre région.

FKG Dentaire SA  
www.fkg.ch

## SOMMAIRE

|   |    |
|---|----|
| NOTRE CHALET DU MONT D'AMIN .....                 | 3  |
| GARDIENNAGES.....                                 | 4  |
| GESTION DES MEMBRES .....                         | 5  |
| INFORMATION COURSE .....                          | 5  |
| CHARTES POUR LES COURSES .....                    | 6  |
| RÉCITS DES COURSES ET DES ACTIVITÉS .....         | 9  |
| CULTURE ET VIE DE NOTRE SECTION .....             | 40 |
| ORGANIGRAMME DE SECTION.....                      | 42 |
| INFORMATIONS DE LA SECTION ET DE PUBLICATION..... | 44 |



Daniel-Jeanrichard 44  
2300 La Chaux-de-Fonds


Av. 1er Mars 15  
2000 Neuchâtel



**Perroud**

**BOUCHERIE - CHARCUTERIE de la Prairie**

Magasin de vente : Tél. 032 968 35 04 Place du Marché 12 - La Chaux-de-Fonds  
Tél. 032 926 77 00 Centre commercial, Eplatures 20 - La Chaux-de-Fonds  
Dépôt et laboratoire : Tél. 032 968 40 44 Rue de l'Hôtel-de-Ville 101a - La Chaux-de-Fonds



# incabloc®



**LA SEMEUSE**®



Télécharger dans  
**l'App Store**



DISPONIBLE SUR  
**Google Play**

[www.lasemeuse.ch](http://www.lasemeuse.ch)




Brasserie de La Fontaine  
Av. Léopold-Robert 17  
2300 La Chaux-de-Fonds

Téléphone 032 534 49 85  
[info@brasserie-fontaine.ch](mailto:info@brasserie-fontaine.ch)  
[www.brasserie-fontaine.ch](http://www.brasserie-fontaine.ch)

|                   | <b>Horaires<br/>d'ouverture</b> |
|-------------------|---------------------------------|
| <b>Restaurant</b> |                                 |
| 6 h 30 - 23 h 00  | Lundi - Jeudi                   |
| 6 h 30 - 01 h 00  | Vendredi                        |
| 7 h 00 - 01 h 00  | Samedi                          |
| 7 h 30 - 23 h 00  | Dimanche                        |

|                   |                   |
|-------------------|-------------------|
| <b>Cuisine</b>    |                   |
| 11 h 30 - 14 h 00 | 18 h 00 - 22 h 00 |
| 11 h 30 - 14 h 00 | 18 h 00 - 23 h 00 |
| 11 h 30 - 15 h 00 | 18 h 00 - 23 h 00 |
| non-stop          | 11 h 30 - 22 h 00 |

# NOTRE CHALET DU MONT D'AMIN



Chers-ères membres de la section de La Chaux-de-Fonds,

Au moyen du coupon ci-dessous, inscrivez-vous pour prendre un gardiennage.


Remplissez tous les champs et envoyez-le à Denis Gyger :

par courrier postal **Rue de Beausite 18, 2014 Bôle**

ou par mail à **[denisgyger@net2000.ch](mailto:denisgyger@net2000.ch)**

**Plus d'informations sur notre site :**

<https://www.cas-chauxdefonds.ch/mont-amin>



## INSCRIPTION POUR UN GARDIENNAGE

|                         |       |          |
|-------------------------|-------|----------|
| Week-end                | Du :  | Au :     |
| Gardien-ene responsable | Nom : | Prénom : |
| Membre CAS              | N° :  |          |
| Téléphone               | N° :  |          |
| Aide(s)                 | Nom : | Prénom : |
|                         | Nom : | Prénom : |
|                         | Nom : | Prénom : |

## GARDIENNAGES

|                    |  |   |
|--------------------|--|---|
| 21 au 23 juin      | <b>Gardien</b> : Benoît Hans<br><b>Aides-gardiens</b> : Céline Hans<br>Ilian Hans  | <b>Contact</b> : 076 822 51 65                                |
| 17 au 18 août      | <b>Gardien</b> : François Humbert  | <b>Contact</b> : 079 466 70 58                                |
| 24 au 25 août      | <b>Gardien</b> : Alexandre Houlmann<br><b>Aides-gardiens</b> : Viviane Houlmann<br><b>Informations</b> : Week-end complet.<br>Pas de possibilité de dormir.                          | <b>Contact</b> : 079 440 49 59                                |
| 30 août au 1 sept  | <b>Gardien</b> : Joanne Matthey<br><b>Aides-gardiens</b> : Famille Courvoisier   | <b>Contact</b> : 079 321 43 25                                |
| 7 au 8 septembre   | <b>Gardien</b> : Sabine Mascarel<br><b>Aides-gardiens</b> : Eddy Jutzi   | <b>Contact</b> : 079 555 05 84                                |
| 21 au 22 septembre | <b>Gardien</b> : Commission du chalet<br><b>Informations</b> : Samedi journée du chalet et week-end découverte de ce qu'est un gardiennage pour tous les intéressés, annoncez-vous ! | <b>Contact</b> : 079 796 34 64<br>d.gyger@cas-chauxdefonds.ch |

## GESTION DES MEMBRES

### LES NOUVEAUX MEMBRES

**Nous avons le plaisir d'accueillir au sein de notre section :**

**Pascal Barberon – Ignacio Berasategui – Ludovic Dubois**

**Loue Vuilleumier – Joël Wahli**

**Léo Lüthi** (membre jeunesse)

**Mirsada, Louis Talovic et Vincent Bechtel** (membres famille)

Nous leur adressons une cordiale bienvenue et espérons qu'ils trouveront beaucoup de satisfactions dans les diverses activités au sein du club.

### DÉCÈS DES MEMBRES

Nous prions les familles, si elles le désirent, de nous communiquer le décès d'un membre, afin que la section puisse faire paraître une annonce.

En effet, votre comité tient à honorer les membres pour leur participation aux activités de la section et leur fidélité au Club Alpin Suisse CAS.

## INFORMATION COURSE

A la place du Joderhorn/Jegihorn, je vous propose pour le week-end du 31 août au 1<sup>er</sup> septembre 2024.

\* Samedi 31 août : Sentier bleu, câblé pour atteindre le sommet du SONNIGHORN en dessus de Wimmis. Rando pédestre pour tous

\* Dimanche 1er septembre: Arête Nord-Est des HINTERE SPILLGERTEN (2'475M) depuis Grimmialp. Difficulté AD- avec un passage de 4<sup>ème</sup> degré. Itinéraire plutôt alpi pour tous.

### POSSIBILITÉ :

- \* de réserver la nuitée: inscription jusqu'au 14 juillet 2024.
- \* ou participer à l'une des deux journées.

### Contact

Alain Wermeille

077 425 18 81

a.wermeille@cas-chauxdefonds.ch

# CHARTES POUR LES COURSES

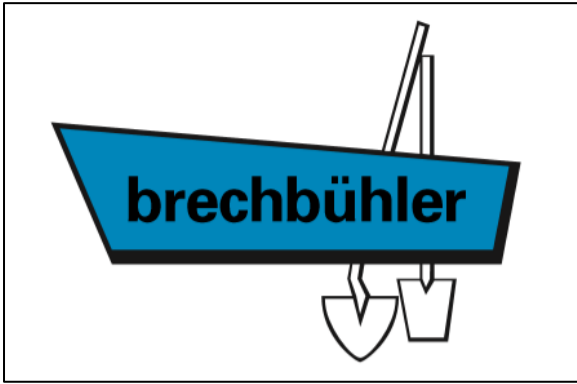
## L'organisateur, chef/cheffe de courses :

1. Propose une course au programme qu'il/elle a, si possible déjà faite.
2. Prépare sa course (météo, itinéraire, horaire...)
3. Veille aux inscriptions (sélection des participants)
4. Etablit une liste claire avec les renseignements indispensables pour chaque participant (n° tél, personne de contact en cas d'accident, allergies...)
5. Fait les réservations nécessaires
6. Organise le transport en répartissant les participants
7. Veille à ce que les participants aient le matériel adéquat
8. Prévoit les accompagnateurs.trices
9. Prévoit une trousse de secours (pharmacie et matériel)
10. Dirige la course, organise les cordées si besoin, contrôle les DVA au départ
11. Attribue la rédaction du récit de course pour le site internet et La Cordée à l'un des participants

## Le participant à une course du CAS est invité à :

1. Lire les indications se trouvant dans le programme et sur le site internet
2. Se renseigner auprès du chef de course
3. Se sentir prêt physiquement et mentalement
4. S'inscrire auprès du chef de courses **en respectant les délais**
5. Posséder/se procurer le matériel adéquat pour la course
6. Prévenir le chef de course en cas de renoncement ou de retard
7. Se soumettre durant la course aux directives du chef de course
8. S'acquitter des frais de transport, de nuitée le jour même
9. Assumer les frais qui pourraient découler d'un renoncement
10. Participer avec bonne humeur et solidarité aux tâches communes et à la course.





Maîtrises fédérales  
**Electricité des Hêtres sa**  
Electricité Téléphone Paratonnerre  
ISO 9001  
Service 24h-24h  
Tél. 032 968 37 55

**PERROUD**  
électricité - solaire - domotique - télématique

Grand'Rue 12a - 2056 Dombresson  
032 853 20 73 - perroud-electricite.ch

**R MOVED**  
LA CLÉ DE VOTRE CONSTRUCTION  
WWW.RMOVED.CH

MENUISERIE

**JEANNERET**  
&  
**METTRAUX**

E BENISTERIE

2053 CERNIER  
m.j\_m@bluewin.ch

**A. Jeanneret**  
079 310 72 43  
**R. Mettraux**  
079 693 30 18

# Couverture, ferblanterie, façades ventilées, étanchéité, photovoltaïque

## Le toit, c'est nous!

**GOTTBURG**



[www.gottburg.ch](http://www.gottburg.ch)

 **BCN**

**DÉCOUVREZ NOS  
CONCOURS ET NOS  
OFFRES DE LOISIRS  
À PRIX RÉDUITS**

[www.passion-ne.ch](http://www.passion-ne.ch)

 **Passion NE**  
BCN

Photo de Marie-Louise sur iStockphoto

## RÉCITS DES COURSES ET DES ACTIVITÉS

CÔTES DU DOUBS LE SAMEDI 10 FÉVRIER 2024



Notre sortie du Gd St-Bernard a été annulée au vu de la météo perturbée. Notre organisateur Alain Wermeille, nous propose une balade dans les côtes du Doubs.

Départ à 10h00 de La Roche-Guillaume et nous descendons jusqu'à La Rasse d'où nous longeons le Doubs jusqu'à Biaufond. Des cygnes, canards, aigrettes et hérons nous charment par leur envol.

Au bout du lac, nous prenons à gauche un sentier

direction le Cerneux-Godat qui nous mène à la Grotte aux rats.

Pour certains, cet endroit est une découverte. Bravo aux clubistes passionnés qui ont œuvré pour ce coin idéal pour savourer une fondue au feu de bois. Alain maîtrise parfaitement la cuisson. Irmia a préparé un délicieux gâteau pour fêter les 60 ans d'Alain.

Nous rejoignons les gorges de la Ronde et prenons un raccourci sauvage pour atteindre le chalet de notre ami Fabio Todesco pour les 4h. Nous continuons par le Bas des Brandt jusqu'à Roche Guillaume. Que du plaisir lors de cette course variée et ambiance sympa! Merci


**Participants :** Alain et Irmia , P.-André et M.-France, François W., Sylvie F. et Françoise K.

### LA RANDOTSE LE 17 FÉVRIER 2024

Le manque d'enneigement ne plaidant pas en faveur d'une course à La Berthe, selon le programme, Stéphanie nous a judicieusement proposé une alternative dans le val Ferret pour nous rendre à la Dotse. Accueillis par un soleil radieux à la Fouly, nous nous échauffons en faisant un peu de skating le long de la Dranse, avant de nous engager dans l'ascension, armés de couteaux, à travers une forêt de mélèzes. Nous atteignons ensuite l'arête de Létémyre et poursuivons notre effort en respectant le 21-22.

Pour corser un peu la randonnée, certains d'entre nous se lèstent de quelques kilos afin de peaufiner leur préparation physique et acquérir plus d'endurance.

Il est un peu plus de treize heures lorsque nous atteignons la croix sommitale de la Dotse.



Le spectacle est grandiose et nous ne nous lassons pas de la vue sur le Mont Dolent, la Tête de Ferret, le val Ferret italien, etc.

Après une petite collation bien méritée, nous entamons la descente dans des conditions de neige peu favorables à une bonne conduite de ski. Nous déjouons heureusement tous les pièges et rejoignons sans encombre la Fouly.

Pour clore cette magnifique journée, nous nous installons sur la terrasse de l'Auberge des Glaciers où Anne-Marie, Cynthia et Charlotte, qui ont gravi leur premier sommet avec notre section, offrent l'apéro comme le veut la tradition.

Bravo pour leur prouesse du jour et merci pour leur générosité !

**Participants :** Anne-Marie, Charlotte, Cynthia, Marlène, Marcel, Antoine, Sylvie, Valentine, Solange et Stéphanie (organisatrice)

**Sylvie**

BMC  
SWITZERLAND

MOUSTACHE

cannondale

TREK Diamant  
DEPUIS 1975



# PASSION VÉLO

**+300 VÉLOS EN STOCK AU MAGASIN !**

VISITEZ NOTRE SHOP  
**PASSIONVELO.CH**



Rue des Crêtets 99 · **MAISON DES SPORTS** · La Chaux-de-Fonds

MOVEMENT

NORRØNA



MAMMUT

patagonia

SCARPA



**Ski**



**Trekking**



**Grimpe**



**Voyage**

vertical  
**passion**



MAISON DES SPORTS, RUE DES CRÊTETS 99, LA CHAUX-DE-FONDS



Ce n'est que devant le Zytglogge que les 7 intéressés par une sortie culturelle se sont retrouvés vers 10 h 30 après un voyage en train et quelques appels téléphoniques !!!

Notre première visite - motif principal de notre sortie - est l'exposition du Musée Alpin Suisse où nous nous sommes rendus à pied.

Nous avons tous été particulièrement impressionnés par ce qui est advenu et ce qui adviendra aux 170 habitants du village de Mitholz, dans le

Kanderstal tout proche d'un gigantesque dépôt souterrain de vieilles munitions de l'armée suisse datant de la guerre de 14-18.

Une première catastrophe en 1947, trois explosions successives, a fait 9 morts et a détruit ou endommagé une quarantaine de maisons. Un important élan de solidarité s'est manifesté alors dans toute la Suisse et le village fut promptement reconstruit, la gare CFF réparée, les habitants relogés dans des maisons neuves, mais qui avaient toutes gardé leur cachet ancien typique de l'Oberland bernois.

Que faire alors du gigantesque souterrain de Mitholz ? Notre valeureuse armée suisse n'est jamais à court d'idées ! Tout d'abord boucher le mieux possible les endroits où se trouvent encore des centaines de tonnes de munitions, sans savoir exactement de quoi il s'agit. Utiliser ensuite les galeries pour y établir des cantonnements et des entrepôts de toutes sortes, ce qui fut fait. Transformer les tunnels pour en faire un hôpital militaire de 1000 lits, enfin y construire un dépôt de produits pharmaceutiques. Des crédits furent débloqués à cet effet, mais de nouvelles estimations des risques conduisirent les autorités à abandonner ces projets pharaoniques dont la construction avait commencé.

C'est récemment que l'armée et les autorités fédérales prirent la décision d'assainir définitivement les vieux dépôts de munition de Mitholz. Pour ce faire un budget de 2,3 milliards de francs a été prévu. Vu les risques, les habitants devront quitter leur village au plus tard en 2030, pour une dizaine d'année à vue de nez. Ils seront ou sont déjà relogés ailleurs ; certaines maisons seront rachetées par la Confédération.

L'exposition du Musée Alpin Suisse détaille en 4 langues toute cette histoire et donne souvent la parole aux habitants de Mitholz. Impressionnant.

Nous prenons un petit repas tout simple dans le restaurant du musée sur le coup des 13 heures avant de visiter la petite salle adjacente (Biwak) où une exposition très curieuse dédiée essentiellement aux anciennes fiches des clients du Grand Hôtel Waldhaus de Vulpera-Tarasp et des commentaires inscrits par le personnel à leur propos.

Nous nous déplaçons ensuite vers le Musée d'Histoire Naturelle de Berne, tout proche pour y admirer la très riche collection de cristaux et de minéraux précieux ou semi-précieux du monde entier. L'accent est mis tout particulièrement sur les découvertes de cristaux gigantesque au Planggenstock dans le canton d'Uri par deux cristalliers amateurs dont le travail a été filmé et qui est présenté dans une petite salle de cinéma adjacente à l'exposition de leurs découvertes.

Retour à pied sans histoire à la gare mais en passant à travers de nombreux groupes de carnavaliers qui s'apprêtaient à défiler dans les rues de la vieille ville de Berne, momentanément piétonnières.

**Participants :** Gilberte Gerber, Francine et Michel Perrenoud, François Humbert, François Gabus, Daniel Gilibert (Sommartel) et Maurice Zwahlen (Organisateur)

**Maurice Zwahlen**



**CAVES DU PRIEURÉ**  
DE CORMONDRÈCHE

Retrouvez toutes nos informations sur  
[www.prieure.ch](http://www.prieure.ch)



C'est au Bivouac de Napoléon que toute la troupe est réunie pour le café, un trajet plus ou moins court pour les participants. Au départ de Bourg-Saint-Pierre, nous longeons la route en direction du barrage de Toules où commencera véritablement la montée. La journée s'annonce belle avec ce soleil matinal et déjà une belle chaleur.

Arrivés à Fournoutse, nous prenons une petite pause bien sympa sur la table du petit refuge. Nous continuons notre ascension avec de belles conversions et une combe assez longue. Quel calme, quelle beauté avec les sommets environnants, nous admirons particulièrement le Grand Combin avec ces faces inhabituellement glacées alors qu'à cette époque, elles devraient être très blanches. Chacun avance harmonieusement dans un silence ressourçant, propice à l'introspection. Nous visons la pointe des Gros Six qui nous semble encore bien loin, tout au fond de cette longue combe. Puis nous voilà prêts à attaquer la pente sommitale avec les dernières conversions et l'arrivée au sommet par la petite arête. Et là, le froid et le vent nous accueillent car le ciel s'est voilé. Nous contemplons assez rapidement la Dotse où nous étions la veille et la Tête de Ferret, le Mont Dolent. Nous nous préparons sans trop tarder, vu la visibilité qui deviendra moins bonne, pour la descente. Nous aurons l'occasion dans la descente de devoir jouer à interpréter toutes les neiges, reste de poudre, dure, printanière, carton, trafalée, etc...

Par moments, nous avons une visibilité très réduite, nous obligeant même à faire une pause en espérant que la lumière revienne un peu. Nous en profitons pour avaler un petit truc. Le reste de la descente sera un joli labyrinthe où à chaque fois l'œil avisé d'Alain nous a conduit vers la sortie.

Arrivés aux voitures, skis aux pieds malgré quelques passages dans un tapis herbeux, nous sommes tous heureux d'avoir vécu cette belle sortie. Un dernier verre avant le retour chez nous pour clore une journée enthousiasmante ! Quelle belle équipe ! Un immense merci à Felix pour l'organisation et la conduite du groupe !

**Organisateur et chef de course :** Félix

**Participants :** Valentine, Léna, Nine, Nicolas, Alain, Stéphanie

**Stéphanie**





Pour cette journée, départ exceptionnel de la troupe, de La Chaux-de-fonds, La Chaux-du-Milieu, et la Chaux-du-bas (nouveau nom pour Saint-Aubin-Sauges) . On se retrouve au relais de Bourg-Saint-Bernard, aussi connu comme la Chaux-de-...je sais plus.

Cette fine équipe, Christelle, Joël, Sylvie, Rosanna, Patrick, Nicolas, est conduite par Cyril pour se rendre au Mont Fourchon.

Beaucoup de vent nous accompagne, on aurait dû penser aux voiles de kite... La montée jusqu'à l'hospice se déroule bien et nous nous arrêtons deux minutes pour faire le point. Le brouillard est assez dense autour du Mont Fourchon et prudemment, Cyril décide de modifier l'itinéraire pour viser le col Est de Barasson. Descente dans une neige parfois poudreuse parfois carton, qui a occasionné quelques chutes sans gravité. Nous nous réjouissons de remettre les peaux et c'est reparti pour la montée vers le col de Barasson. 40 minutes plus tard, le brouillard semble nous aimer (où alors c'est le gars de la chaux-du-bas qui avait tellement l'ennui qu'il en a emporté un peu avec lui). Nous faisons à nouveau le point et c'est deux à zéro pour le brouillard dont nous nous éloignons en redescendant vers le barrage de l'Hospitalet. Cyril nous a dégotté un endroit à l'abri du vent pour casser la croûte et certains ont encore faim (de dénivelé) après le repas... Du coups trois valeureux peau-de-phoqueurs décident de repeauter (néologisme) pour remonter en direction du col Sud de Ménouve. L'autre partie du groupe décide de tenter l'ascension du coude pour prendre un thé ou café au chaud au relais. Il paraît que les gars de la Ménouve ont eu de la belle neige..., mais c'est un peu comme l'histoire du Dahu, on sait qu'il existe mais personne ne l'a vu.

Rentrée ensuite dans nos pénates avec des jambes qui réclament un jacuzzi et un massage... Donc Cyril si tu nous entends (ou tu nous lis), pour ta prochaine course... en plus d'un arrêt à la fromathèque si tu nous trouves un jacuzzi nous te mettrons 5 étoiles.

**Joëlle et Sylvie**



Vendredi nous partons de La Chaux-de-Fonds pour trois jours de ski de randonnée avec Stéphanie et Frédéric, notre chef de course en direction du Val d'Hérens. Nous nous parquons à Pralong en face de l'auberge où nous séjournons. Ce jour-là, les randonneurs ne se bousculent pas au portillon. Ou ils n'ont pas la chance d'avoir congé le 1<sup>er</sup> mars ou ils préfèrent rester au sec.

Nous prenons un chemin à plat à travers la forêt encore enneigée puis gravissons au pas du guide une pente inclinée. Arrivés au replat de la fenêtre d'Allèves, on ne se voit bientôt plus la pointe des skis et Stéphanie est atteinte par le mal de mer. Nous ne voulons pas nous égarer dès le premier jour dans la montagne et décidons de redescendre la pente que l'on remontera encore une fois pour notre échauffement du week-end.

La descente se fait sur un terrain bien pentu, un peu bosselé, cartonné, transformé par les différentes météo de cette année. Pour l'entraînement, Frédéric et moi, remontons cette pente au rythme des concurrents de la patrouille des glaciers jusqu'à la fenêtre d'Allèves. Frédéric est bien gentil d'accepter de modérer son allure...

Le lendemain matin, nous retrouvons, Rosanna, Solange et Mathieu. Après un petit déjeuner sans précipitation, nous partons de l'autre côté de la vallée pour faire Le Pic d'Artsinol.

Sous un soleil radieux qui convient mieux à Stéphanie, nous avançons jusqu'au premier Alpage de Novélé. On a droit à une petite pause avec une vue imprenable sur le barrage de la grande Dixence. Courte séance de bronzage agrémentée de quelques rêves de bergers de montagnes... On atteint le col d'Artsinol et Fred nous laisse le choix entre le sommet avec un ciel qui va se voiler ou une descente immédiate, sous un ciel limpide...

Notre chef qui connaît tous les recoins de la région, nous fait faire une belle traversée pour rejoindre un terrain poudreux. C'est dans la bonne humeur, avant que le soleil ne se cache, qu'on achève cette splendide course. Les couleurs de la journée, la parfaite organisation de notre guide, resteront gravés dans nos mémoires. Un immense merci à Frédéric !

**Organisateur et chef de course :** Fred

**Participants :** Stéphanie , Rosanna, Matthieu, Solange, Valentine et Frédéric

**Valentine**

## LE COL DES LOUÈRETTES LE 3 MARS 2024

C'est devant un feu de cheminée que les randonneurs se retrouvent pour le petit déjeuner. Celui qui a compté les moutons toute la nuit, celui qui a quitté sa nuisette pour être présentable, celui qui débarque en collant et les autres....

Les thermos sont remplis et les véhicules chargés, nous quittons Pralong pour rejoindre le parking de la Couta. La troupe, bien menée par Fred, longe la route et après une petite pause nécessaire grâce à la chaleur du jour, progressera plus directement jusqu'à l'alpage d'Orchèra. Après un ravitaillement, Stéphanie souffrant de sa jambe droite n'ira pas plus loin et Fred prudent la raccompagne en lieu sûr avant de reprendre la montée afin de rattraper le groupe en quête du sommet.

Le col des Louèrettes est atteint avec un dernier passage raide et le soleil, qui jouait parfois à cache cache avec les nuages, nous accueille pour la photo !

Fred s'élance à la recherche des plus belles pentes, de la plus belle neige pour satisfaire son groupe dans cette magnifique et longue descente. C'est prudemment que nous retrouvons la route, parfois enneigée....

La bonne humeur et les rigolades n'ont pas quitté les participants qui se sont d'ailleurs déjà inscrits pour l'année 2025 !!

C'est dans le café du coin que cette splendide journée s'achève.

Un énorme merci à Fred pour l'organisation de cette course, sa bienveillance et son écoute.

Un merci à tous les participants pour la bonne humeur, les rires et les partages.

**Organisateur et chef de course :** Fred

**Participants :** Valentine, Stéphanie, Solange, Matthieu, Rosanna

**Rosanna**

BOUCHERIE  
**CHRISTEN**  
DELICATESSEN  
FABRICATION ARTISANALE  
EST. 1998

LA CHAUX-DE-FONDS / LE LOCLE - COMMANDE + LIVRAISON 032 968 35 40



Alors que nous devons initialement nous rendre au Wildgärst, l'annonce de vents violents a su convaincre notre guide de changer de destination, sage décision en regard des événements survenus durant ce wee-kend tempétueux. Quittant les terres neuchâtelaises aux aurores, c'est sur une aire d'autoroute que nous nous retrouvons, dans la bonne humeur, pour prendre un café avant de nous rendre à Habkern, lieu de départ de cette course.

Une fois équipé, le groupe se met en route et progresse en harmonie dans les forêts d'épineux avant de rejoindre une crête ensoleillée sous le vent, de laquelle nous pouvons admirer les sommets bernois en face de nous. Nous poursuivons ensuite l'itinéraire pour rejoindre le Hohgant, point final de notre ascension, au pied duquel nous nous arrêtons. L'ambiance décoiffante nous pousse à repartir aussitôt arrivés pour se mettre à l'abri du vent. La descente a lieu dans des conditions de printemps avec une neige cartonnée qui nous prépare quelques surprises, certains étant impatients de terminer la course pour se retrouver autour d'un verre.

Un grand merci à Maël pour l'organisation de cette belle journée et qui a su gérer cette grande équipe!

**Organisateurs et chef de course :** Stéphanie et Maël.

**Participants :** Steve, Yves, Rosanna, Cynthia, Clémence, Valentine, Charlotte, Gautier, Patrick, Sylvain

**Rosanna**



**ROMANO MENUISERIE SÀRL**  
AGENCEMENTS - 2300 LA CHAUX-DE-FONDS  
[www.romano-menuiserie.ch](http://www.romano-menuiserie.ch)

Il y a des jours où la chance ne veut vraiment pas jouer dans votre camp. Au contraire, elle fait tout pour pousser à reculer: pas de neige en basse altitude, risque de jour blanc, tempête de vent... De quoi vous donner envie de rester bien emmitoufflé dans votre pyjama du dimanche à visionner la dernière série Netflix. Mais non, au Club Alpin de La Chaux-de-Fonds, force est de constater qu'il en faudrait beaucoup plus pour faire retomber la motivation des skieurs et skieuses.



Si bien que 11 des quinze personnes inscrites à la course du dimanche 10 mars, prévue au Raufflihorn, ont maintenu leur participation, malgré les perspectives peu prometteuses de la journée.

Il faut dire qu'en bons chef.fes de course, Solange et Alain avaient prévu toute une série de plans (B, C, D... Y, Z) en fonction du panorama qui se présenterait à notre arrivée. Avec un seul critère: ce sera du ski de randonnée ou rien.

Tout le monde savait donc qu'il ne sortirait probablement pas ses peaux en vain, à moins que les conditions sur place soient vraiment catastrophiques. Et il faut dire qu'elles n'en étaient pas loin.

Si le plan A avait déjà été abandonné la veille, faute de neige en suffisance au Raufflihorn, le Plan B est mort sur place: les cabines menant à l'imprononçable station d'Engstligenalp n'étaient même pas en fonction (la faute au vent cette fois).

Quand bien même il devenait de plus en plus tentant de se contenter d'une fondue bernoise, le petit café pris dans un restaurant d'Adelboden a motivé la troupe à avaler les quelques 600 mètres de dénivelé qui nous séparaient du Höchsthorn (1'903m), en longeant les pistes (fermées) de la station. Une douce montée zigzaguant entre les chalets et les trouées herbeuses.

Au sommet, le brouillard et les chutes de neige mouillée ont convaincu tout le monde de ne pas forcer plus loin et de redescendre la piste (parfois collante), plus ou moins par le chemin emprunté à la montée.

Une course brève, qui nous a laissé le temps de boire quelques verres de rouge et de blanc au bas des pistes en entonnant un joyeux « Zum Geburtstag viel Glückrrrr » pour Tony, qui célébrait ce jour-là son 30<sup>ème</sup> (x2) anniversaire.

**Participants :** Solange, Alain, Sylvain, Marcel, Valentine, Tony, Anne-Marie, Sylvie, Joël, Lena



# GUNTERT POMPES FUNÈBRES

DEPUIS 1928

**Réussir le plus difficile...** Prévoyance funéraire  
Assistance, conseils, soutien  
familial

Formalités complètes de décès  
Transports (tous pays)  
Artisan-fabricant de cercueils

*Prestations identiques dans tout le canton et la région!*

**Tél. 032 968 38 33**



## GEORGES METZGER S.A.

CHAUFFAGES CENTRAUX – INSTALLATIONS SANITAIRES

**CHAUFFAGE**    **SANITAIRE**  
**SOLAIRE**    **ÉNERGIES RENOUVELABLES**

*Vous devez assainir, construire, Nous avons la solution !*

Tél. 032. 913 15 51 - [www.metzgersa.ch](http://www.metzgersa.ch)

# Winkenbach

TECHNIQUE DU BÂTIMENT

# Gabus

TECHNIQUE DU BÂTIMENT

**CHAUFFAGE • SANITAIRE**  
**VENTILATION • RÉSEAU D'EAU**

[www.winkenbach.ch](http://www.winkenbach.ch)    ■    [www.fgabus.ch](http://www.fgabus.ch)



Nous en étions déjà avertis: Notre tentative de gravir le Bishorn à ski avait peu de chance, puisque la météo allait se détériorer dimanche après une journée annoncée radieuse samedi. Mais comme la montée à la cabane Tracuit est déjà une grande course, nos participants étaient d'accord de tenter le coup sans garantie du sommet.

Effectivement, les prévisions météo se sont avérées justes et notre course s'est déroulée en deux phases bien distinctes: Samedi la journée parfaite par

un temps radieux, un paysage féerique, une vue splendide sur les sommets alentours. Mais la cabane Tracuit se mérite: après une longue mise en jambes jusqu'au fond de la vallée, on commence enfin à monter les 1700m par des forêts clairsemées puis de vastes pentes, avec une petite redescente après le Roc de la Vache et un portage à la fin pour pimenter le tout.

Arrivés à la cabane, nous jouissons d'un panorama à couper le souffle sur les quatre-mille habillés de leur plus belle robe blanche. Et tout cela bien au chaud depuis le réfectoire avec son immense baie vitrée.

Dimanche matin, quand nous mettons notre nez dehors, nous réalisons tout de suite que le temps a changé radicalement: ciel et sommets voilés, un vent glacial. Les autres groupes partent néanmoins direction Bishorn tenter leur chance, alors que nous entamons directement la descente pour profiter encore de conditions sûres. Nos compétences sont alors mises à rude épreuve: jour blanc et plein de traces profondes gelées des skieurs descendus la veille qui avaient labouré les pentes de neige lourde. Je crois que personne n'a fait la descente sans chuter au moins une fois.

Et c'est lors d'une telle chute à cause d'une profonde ornière invisible par ce jour blanc que Rosanna s'est déboîté une épaule et a dû être évacuée par hélicoptère. Quelle souffrance pour Rosanna et quelle émotion pour tout le groupe! Bon rétablissement Rosanna et merci aux sauveteurs rapides et exemplaires! Ce ne sera que partie remise pour tenter le Bishorn; nous reviendrons!

Merci à toutes et à tous pour votre engagement et votre solidarité lors de cette aventure inoubliable!

**Participants :** Rosanna, Valentine, Charlotte, Solange, Nicolas, Alain Cortat, Yves, Steve, Maël (co-organisateur), Felix (organisateur)

**Felix Würglér**

## OUVERTURE EPERON O DE LA FACE N DU PIGNE D'AROLLA LE 7 AVRIL 2024

Après des chutes de neige sans fin, le manteau neigeux semble enfin stabilisé et l'envie d'aller grimper une grande face réalisable. Le week-end s'annonce beau et il n'en faut pas plus pour motiver Christophe. Je commence la recherche frénétique d'itinéraires dans différents topos et passe en revue nos possibilités. Les goulottes au pied du Grand-Combin? La cabane est pleine et la montée vraiment longue avec le matos de bivouac. Les options en cas de mauvaises conditions sont maigres. L'idée nous plaisait, en particulier après notre montée à ski au Combin de Boveire en décembre l'année passée : du sommet, la vue sur le glacier de Corbassière est magnifique et nous nous étions promis d'aller jeter un coup d'œil à ces lignes sauvages et peu connues.



J'enchaîne les topos, les webcams, la météo et je retombe sur une idée dont le topo de Simon Chatelan avait déjà attiré plusieurs fois mon attention : les voies de la face nord du Pigne d'Arolla. J'épluche tous les récits et posts des réseaux sociaux de ces dernières semaines pour trouver des photos de la face susceptibles de me renseigner sur les conditions. La webcam d'Arolla donne un aperçu de très loin mais je trouve quelques bonnes photos de skieurs et touristes prises depuis la station de ski. La face semble enneigée comme rarement ces dernières années. J'ai un doute si les pentes ont eu le temps de suffisamment se transformer mais la courte canicule annoncée nous donne espoir.





Notre choix se tourne vers les voies de la face NNW qui, à la fois prennent le soleil plus longtemps et sont donc potentiellement en meilleures conditions, mais également prennent le soleil plus tard et donc resteront gelées jusqu'à notre arrivée au sommet.

De superbes photos prises avec un bon objectif montrent clairement une grande quantité de glace sur la face se situant après le couloir de séracs. Un peu sur le ton de la plaisanterie je dis à Christophe qu'on peut aussi aller voir ça s'il veut faire une ouverture. Je trace même une ligne sur la photo. Le topo de Simon Chatelan n'indique qu'une seule ligne dans la droite de la face, « les glacionautes », le reste semble vierge.

J'appelle la cabane des Vignettes pour obtenir quelques infos, sait-on jamais. Je cherche en particulier à savoir si de grosses corniches surplombe la

face, aucune photo ne permet de le deviner. On me répond que tout passe sans problème, je comprends très vite qu'on m'a mal compris et qu'on parle de la voie normale. « Ah non, j'en sais rien pour la face Nord. C'est fait très rarement et on ne la voit pas depuis ici »... j'aurai tenté. Encore un petit appel au bureau des guides du val d'Hérens, sans plus de succès.

La cabane des Dix est complète, de toute manière l'approche est encore très longue depuis là-bas. Nous décidons de prendre tout le matériel de bivouac et de dormir au col de Tsjjore Nouve. Nous arrivons à Arolla assez tard dans la matinée, le temps d'un arrêt à Decathlon de Martigny pour acheter de la cordelette. C'est notre jour de chance, Decathlon offre le petit déjeuner: pour nos 6.- d'achat de cordelette nous repartons avec un pain au chocolat et un jus d'abricot chacun.

Drôle d'ambiance à Arolla, le parking est bondé et des militaires montent la garde. Nous n'y avons pas pensé mais c'est le dernier week-end avant la patrouille des glaciers. Nous nous faufilons entre les skieurs en collant pipette et équipement ultra light. Nous ne passons pas inaperçus avec nos gros sacs à dos. Dans la montée au pas de Chèvre (entièrement damée pour l'occasion) quelqu'un nous demande ce que nous avons sur nos sacs à dos.

Tellement dans un autre monde et sans s'imaginer qu'on puisse venir ici dans un autre but que la préparation à la patrouille des glaciers :

- « Ce sont des poids ? »

Pensant que nous effectuons je ne sais quel exercice d'entraînement. Un peu ahuris et en rigolant nous répondons simplement:

- « Ben non, ce sont des matelas... pour bivouaquer ».

Cela dit, vu le monde, je peux comprendre qu'il semblait inimaginable de venir ici ce week-end pour autre chose que la patrouille. Probablement d'ailleurs qu'on n'y serait pas venus si on y avait pensé. Le soleil tape fort et il fait très chaud. Nous profitons d'une bonne pause au pas de Chèvre le temps de bien manger et de s'allonger. Nous avons le temps, autant profiter et favoriser notre acclimatation. D'autant plus que nos sacs sont lourds et que je n'ai pas été en altitude depuis un bon moment. Une fois passé le pas de Chèvre nous reprenons notre montée en direction du col. Celle-ci se déroule étonnamment facilement malgré l'altitude et le poids de nos sacs.

Nous dénichons une plateforme de rêve où nous pouvons nous installer sur des cailloux secs et sans neige. Face à nous, l'imposante face NNW, notre objectif de demain. La ligne que nous avons choisie se trouve à la frontière entre la face N et la NNW, elle a été ouverte par Gabarrou en juillet 1988 et compte probablement très peu de répétitions. Elle parcourt la face là où elle est la plus haute. Nous avons encore beaucoup de temps avant le coucher du soleil, bien assez pour ressasser les mille questions et doutes habituels. La face sera-t-elle en condition ? Le regel sera-t-il suffisant ? C'est haut quand même ... et imposant ...

Les heures passent, nous faisons de l'eau, mangeons des cacahuètes et petit à petit le mal d'altitude arrive. Pour Christophe surtout un mal de tête. Pour moi, nausée et maux de têtes de plus en plus forts. J'ai l'habitude et je sais que je ne supporte pas très bien l'altitude. Monter à 3'500m sans acclimatation et vouloir y dormir était clairement optimiste. J'attends couché et sans énergie que le temps passe en me concentrant pour ne pas vomir. Le vent se lève et il commence à faire plus frais. Christophe va beaucoup mieux, le Dafalgan a fait effet. Dans un élan de motivation il se lève et nous creuse un petit trou un peu plus loin pour être à l'abri du vent. Je le remercie, toujours couché et malade. Je me lève sans énergie et déplace mes affaires. Je ne peux me rendre utile qu'en continuant à faire bouillir de l'eau, couché à côté du réchaud, ajoutant de temps en temps une poignée de neige à l'intérieur du jetboil. Je ne peux rien avaler, nous décidons de nous coucher pour de bon.

Les températures très élevées pour la saison et le super emplacement creusé par Christophe font que nous n'avons vraiment pas froid. Notre bivouac est très confortable mais l'altitude rendra la nuit tout de même difficile. Les nausées ne diminueront que tard dans la nuit et je parviens enfin à m'endormir. Le réveil sonne et j'ai l'impression qu'il attendait seulement que je sois enfin bien. Le réveil n'est pas trop dur et je suis déjà beaucoup plus en forme. Je refais bouillir de l'eau pour le porridge que nous avalons gentiment. Je termine de faire de l'eau mais le réchaud brûle de plus en plus lentement jusqu'à s'éteindre complètement. Nous aurions dû protéger le jetboil du vent dès le début, une cartouche de 100g c'est limite finalement. Ma bouteille est remplie un peu moins qu'à moitié mais celle de Christophe est presque pleine: ça suffira pour la journée. Nous nous équipons et entamons notre descente du col dans la nuit. Nous traversons le plateau menant jusqu'au pied de la face.

Ayant eu tout le temps d'observer l'accès le jour d'avant, nous faisons un arc de cercle pour éviter au maximum la zone de chute des séracs. Dès le début, nous nous enfonçons dans la neige. Le regel n'a pas eu lieu, il fait trop chaud. Nous entamons notre montée dans la face et nous conservons le même encordement que sur le glacier le temps de passer la rimaye puis nous ne perdons pas de temps à nous désencorder mais continuons à grimper dans la face. La corde est inutile ici car la pente n'est pas si raide, probablement entre 45 et 50 degrés et nous progressons de manière efficace.

Nous arrivons à la première étroiture, la pente se redresse nettement et le passage se fait entre le glacier et la falaise sur une bande de neige étroite. Je peux visser une broche à glace mais la progression est très pénible. La neige est poudreuse et c'est vraiment trop raide pour progresser dans ces conditions. Je dois creuser massivement pour avancer, j'entame une traversée pour faciliter la progression et je rejoins la glace un peu plus loin. Je fais venir Christophe à moi. Nous tirons encore une longueur jusqu'à un relais sur broche à glace et je dis à Christophe que je vais encore aller voir un peu plus loin. Nous sommes probablement à peine à un tiers de la face et la partie technique/ mixte est devant nous. Il est assez clair que dans ces conditions la montée sera problématique.

Je vais au maximum de la longueur de corde en espérant atteindre un point d'où je verrai un peu mieux la suite. Je ne vois en réalité pas mieux mais je sais que dès maintenant, si nous continuons, la descente deviendra compliquée. Je désescalade toute la longueur jusqu'à revenir vers Christophe. Nous sommes d'accords, c'est encore le meilleur endroit pour redescendre. Si nous continuons il faudrait sortir et la neige poudreuse rendrait les passages techniques très compliqués. Nous tirons deux rappels de 60m sur abalakov jusqu'à revenir dans la pente de neige un peu moins raide que nous désescaladons jusqu'en bas.

Il fait déjà jour depuis un moment mais il est encore tôt. Nous retraversons lentement le plateau qui monte légèrement cette fois-ci. Arrivés à l'extrémité de la face je propose à Christophe d'aller voir la ligne de glace que l'on voyait si bien. J'avais pris avec moi plus de broches à glace au cas où : nous en avons 9 en tout, soit assez pour aller tenter. Nous ne nous laissons pas de temps de réflexion et continuons rapidement à nous diriger au pied de ligne, nous devons traverser sous les séracs, ce qui nous aide à nous dépêcher et à ne pas nous arrêter. Je sais que c'est difficile mentalement de s'engager à nouveau dans une face quand tout semble enfin terminé. Le retour au sol de notre tentative nous a fait nous relâcher et c'est dur de ne pas se laisser gagner par ce confort. Objectivement nous avons encore le temps pour faire une autre ligne et tous les feux sont au vert.

Nous avons bien mis du rythme et terminons la traversée sous les séracs. Christophe demande une pause que nous prenons volontiers. Nous sommes un peu essoufflés et devant nous une pente de neige raide mène au pied de la ligne. La pause est brève et nous reprenons notre ascension. Nous nous enfonçons passablement et la montée est pénible. Nous arrivons enfin au pied. Il y a beaucoup de glace et la première longueur a l'air vraiment sympa. Nous décidons de prendre la même première longueur que « les glacionautes » qui est très fournie en glace et cotée W14+. Les conditions sont excellentes avec juste quelques mètres de glace un peu plus dure. Je fais un premier relai et je suis envahi par une énorme motivation. Je suis super content d'être ici et l'escalade est vraiment amusante. Christophe me rejoint, il a les jambes qui chauffent mais se débrouille très bien pour son peu d'expérience en glace.

L'altitude et le sac à dos ne facilitent pas les choses et nous avons déjà fait un tiers de face ce matin mais Christophe est efficace. Il me dira d'ailleurs plus tard qu'il commence à être beaucoup plus à l'aise en glace.

La suite est plus facile, une montée puis grande traversée dans une pente en neige raide. Les conditions ne sont pas mieux que ce matin mais il peut placer quelques broches sur le chemin et nous faisons deux fois 60 mètres en corde tendue.

Nous arrivons au pied de la seconde partie qui forme une goulotte mixte plus raide. Je repars en tête, la ligne est très belle et l'escalade très satisfaisante. Les conditions sont incroyables avec beaucoup de glace permettant de brocher sereinement quasiment n'importe où. Je repars pour une autre longueur en tête: c'est plus rapide comme ça et finalement en comptant 4 broches pour les deux relais, il n'en reste que 5 par longueur ce qui n'est pas si énorme.



Je fais venir Christophe à moi et j'hésite un instant quant à la suite. Nous avons vu qu'il semblait possible de traverser à droite pour sortir au plus vite mais la ligne semble aussi continuer tout droit et je ne suis pas certain qu'en tirant à droite je ne serai pas sous les séracs plus loin. Je repars tout droit, au pire je traverserai plus haut. Ceci s'avère rapidement le meilleur choix, 20 mètres plus haut je vois que la traversée à droite donne tout droit sur la fin de la face dans un mélange de séracs et de corniches. Tandis qu'au-dessus la ligne continue jusqu'à probablement sortir. Sur ma gauche je pourrais prendre une espèce de couloir en neige mais les conditions précédentes me font préférer la ligne la plus directe. Tout droit au-dessus dans le plus raide.



La longueur est superbe, très raide avec une grosse ambiance dans de la glace de glacier heureusement assez molle grâce à la chaleur. Si la première longueur vaut WI4+, celle-ci doit bien valoir WI5. Il ne me reste plus que deux broches, je sais que je ne pourrai plus en poser jusqu'au relais mais je suis très heureux et en confiance. La qualité de la glace rend l'escalade magnifique.

Je profite pleinement de chaque instant et arrive à mon prochain relais avec un grand sourire sur le visage. Ici la pente se couche, nous sommes sortis! Je tire encore une longueur très facile qui se couche de plus en plus, pose une microtraxion et nous sortons corde tendue sur le glacier. Nous venons « très probablement » d'ouvrir une nouvelle ligne.

Retour au bivouac, nous n'avons plus d'eau. Les jambes chauffent à chaque virage mais nous sommes heureux d'avoir les skis. La remontée au pas de Chèvre est encore un petit effort et la chaleur nous fait bien transpirer. Nous apprenons que la face N du pigne d'Arolla a été skiée hier. Effectivement la neige semblait idéale pour une descente à ski mais pas pour grimper. Le skieur est parti du haut car il avait déjà subi un échec quelques années auparavant en grim pant la face. Les conditions parfaites de ski ne semblent pas concorder avec les conditions parfaites de grimpe. Peut-être que nous aurions pu nous rapatrier sur la face N classique mais nous ne regrettons rien : nous avons pu ouvrir une magnifique ligne et c'est presque une chance que nous ayons dû nous rabattre sur ce second plan.

**Participants :** Colin Pelletier et Christophe Gherardi

**Colin Pelletier**

## JOURNÉE D'INITIATION À L'ESCALADE LE 13 AVRIL 2024



Alors que certains-nes sont encore à ski, le samedi 13 avril a eu lieu la journée d'initiation à l'escalade avec un moniteur.

Cette journée s'est déroulée aux Sangliers et le groupe a plus précisément investi le secteur des 2 pins. Les voies très bien aménagées ont permis entre autres de se réapproprier les différentes techniques d'assurage (moulinette, rappel), de monter en premier ou second en fonction des objectifs de chacun-ne. Quel plaisir de retrouver le rocher sous un soleil radieux et une température presque estivale et de progresser dans une ambiance chaleureuse.

Merci à Stéphanie pour l'organisation de la journée de formation, au moniteur pour la transmission de ses compétences ainsi que sa supervision et aux participants-tes bienveillants et sympathiques !!!

**Participants :** Adeline, Sylvie F, Sylvie B, Victor, Antoine, Stéphanie, Marcel, Solange, Claude, Neuma et Joëlle.

**Joëlle**

## SORTIE OJ - GLACIÈRE DE MONLÉSI ET FONDUE LE 14 AVRIL 2024

Le groupe d'OJ de La Chaux de Fonds s'est retrouvé vers 8h le matin, après un bref échange de matériel, nous avons pris la direction de la glacière de Monlési. Une fois arrivés sur place, nous avons réparti les kilos de fondue que notre moniteur, Maël avait préparé. Ensuite, nous avons entamé la marche d'approche, sur place nous nous sommes équipés.

Alors que nous étions dans le premier puits, un Ojien dont je ne citerais pas le nom a eu la bonne surprise de constater que ses crampons étaient réglés pour l'hiver. Nous sommes entrés dans la glacière et après quelques explications de notre moniteur, nous avons entamé la descente vers notre profond objectif dans le second puits. La descente en rappel s'est bien déroulée, pas de frissons à déplorer. Au fond de la grotte et pour passer l'attente des "manipes" des moniteurs, les Ojiens sont allés explorer les plus profondes entrailles de cette cavité, suivi d'un "Be Real" (réseau social) dans le noir complet, autant vous dire, que cela ne servait à rien.



Une fois tous remontés sur corde, et sur instruction de Maël, nous allons manger la fondue à l'extérieur. Mais avant de quitter la glacière, Maël nous a préparé un petit jeu. Le but : faire passer une sangle autour d'une vis à glace. Pas évident, mais tout à coup plusieurs jeunes parviennent à mettre leurs sangles, sauf deux, Félize et moi-même, s'engage alors un duel pour savoir qui allait rédiger ce récit, et comme vous pouvez le deviner, j'ai perdu.

A l'extérieur, nous avons commencé à préparer la tant attendue fondue. Grâce à notre équipe d'expert en fondue, on s'est retrouvé avec une trop liquide et une trop épaisse, mais dis donc, c'est quoi cette jeunesse ! Alors on a changé de cuistots et avons pu manger tout de même une bonne fondue.



Après avoir tous replié notre matériel, nous avons repris le chemin du retour. En résumé une journée ensoleillée bien qu'on n'en ait pas tellement profité.

**Arnaud**





Notre club offre un programme bien rempli et varié mais c'est aussi de belles courses entre clubistes hors programme, souvent organisées au dernier moment, afin de profiter d'une lucarne météo ou de conditions exceptionnelles !

De mon côté cet hiver et ce printemps ont été rythmés par plusieurs courses avec Colin et avec Alain. Cerise sur le gâteau : couronner la saison de ski avec le Mont Blanc par la voie historique des Grands Mulets en compagnie d'Alain W.

Samedi nous partons pour Chamonix, puis le Refuge des Grands Mulets. Le passage de la Jonction cette année est aisé. C'est presque l'endroit qui nous rassurait le moins. Finalement l'itinéraire devient un jeu d'enfants, tellement le glacier est bouché et linéaire.

La nuit au refuge est toujours une bonne occasion d'échanges très sympas avec d'autres cordées, des

discussions sur la voie à emprunter le lendemain. L'arête N est directement exclue, car trop en glace. Du coup cet itinéraire devient trop long. Nous choisissons de passer par les Plateaux. Reste à savoir si nous prenons le Corridor ou l'arête des Bosses. Au début nous pensons emprunter le Corridor et le mur de la Côte à cause d'une zone en glace sur l'arête des Bosses. Dans le doute lors de nos préparatifs nous avons opté pour du matériel plus technique et lourd (piolets encreurs et crampons acier), afin de pouvoir passer les sections en glace en toute sécurité.

Dimanche départ à 4h, montée de nuit jusqu'au Grand Plateau. Bien équipés nous choisissons de passer par l'arête des Bosses. Nous croisons 20m de glace bleue, qui nous font planter les pointes avant. Petit détail sur l'itinéraire total !

Nous prenons énormément de plaisir à parcourir cette arête en hiver. Elle est très esthétique et très alpine ! Un vrai régal de passer par-là. Nous ne mettons pas la corde de toute la journée.

Nous arrivons au sommet à 10h skis sur le sac à dos, avec l'idée de skier depuis le sommet et de redescendre par la face Nord.



Bonheur et émotion que d'être sur le toit de l'Europe occidentale à 4810m ! D'autant plus que les 450 derniers mètres de dénivelé entre le refuge Vallot et le sommet se font bien sentir à cette altitude !

Photos de rigueur, coup d'œil panoramique à 360° et nous voilà prêts à redescendre à ski !!!

La face Nord se présente bien. La neige très dure en haut devient meilleure vers le milieu. Nous skions prudemment virage après virage. Nos jambes sont quand même bien entamées après ces 1800m de dénivelé positif et l'altitude !

Nous passons une dernière fois sous les séracs, sans s'y attarder, puis retour par la Jonction, les moraines. Nous atteignons enfin Plan de l'Aiguille après une descente de 2'500m !

Mission accomplie avec Alain, merci !

**Christophe Gherardi**



Il était une fois 7 jeunes gens en quête du grand Paradis sur terre. Ils se retrouvèrent au bord d'un parking bien avant l'aube. Il faut dire qu'ils devaient mériter leur entrée en ce lieu et ils avaient malheureusement beaucoup de choses à se faire pardonner... Pour se repentir, ils entreprirent 2 jours de randonnée, tel un chemin de croix jusqu'à la Madone. Nos skis au pied, sauf pour un splitboarder, nous entamons la montée dans la forêt. Ils nous restent 2'100 m à gravir. Le pic de la Madone se trouvant à 4'058 m.

Première étape : les 800 premiers mètres pour une nuit au refuge Victor Emmanuel ou ils partagèrent une délicieuse petite Arvine d'Aoste sur une terrasse ensoleillée. D'autres pèlerins y chantaient gaiement. Nos pèlerins échangèrent nombreux ragots du club et un délicieux repas à l'italienne, nous fûmes repus. L'heure du sommeil approchant, les vellétés concernant les ronfleurs reprirent leur cours normal. Pas question de dormir avec ces monstres ! Anges ou démons les choix furent

rapidement faits. Départ 6h30 avec une qualité sommeil variable pour les pèlerins. Nous sommes repartis à couteaux tirés pour 1300m de dénivelé, sur une neige dure et une pente bien régulière. A la fenêtre du Mont Roc (4'016m), de nombreux pèlerins faisaient la queue sur le chemin de la rédemption, la Madone n'était plus bien loin.

Certains faiblissaient, mais la foi les emplissait d'une nouvelle énergie pour grimper une dangereuse arête, dernière gardienne de la dame de fer.

La descente fut rapide. On a croisé 2 chamois et tout d'un coup on s'est retrouvé avec un verre d'Aperol spritz sur le parking. C'était fini mais certainement à refaire.

**Participants :** Chrystelle, Mathieu, Nicolas, Patrick, Pierre-Axel, Valentine.

**Coécrit par les membres du groupe lors du long voyage retour.**

## ESCALADE LE 21 AVRIL 2024

Notre séance d'escalade prévue à l'extérieur est remplacée par une sortie « famille » à C+, suite au retour d'une météo peu propice.

Nous convenons de nous retrouver à la salle de grimpe. Tony, Cynthia, Jérôme, Sylvie, Neuma et moi commençons nos exercices. Rapidement la famille Houriet se joint à nous avec Eliot. Viennent ensuite les cousins du Haut: Satya et ses fils, Cédric avec une amie. C'est aussi l'occasion de faire plein de rencontres de potes qu'on n'a pas revu depuis longtemps.

Ambiance famille.

Merci de votre participation.

**Claude**

## ESCALADE À ORVIN LE 1<sup>ER</sup> MAI 2024



La neige aura eu raison de notre sortie à la Bire, nous avons donc choisi d'aller à Orvin comme solution de repli afin de faire des longues voies.

Départ à 7:30 de La Chaux-de-Fonds pour Orvin.

Nous commençons la journée par une marche d'approche avant de commencer par deux rappels dans le secteur « Sentinelle » pour remonter la voie en réversible.

Nous continuons d'enchaîner les voies tout en entraînant certaines techniques.

Départ vers les 17:00 d'Orvin pour rentrer dans nos

montagnes avec une stop sur la terrasse de Claude.

**Participants :** Stéphanie (organisatrice), Joëlle, Neuma, Sylvie, Claude, Marcel et Victor

**Victor Vogt**



*Camp OJ bloc à Fontainebleau 2024*

## ESCALADE AU SANGLIER LE 12 MAI 2024



En ce dimanche matin ensoleillé, la prévision initiale était d'aller grimper aux Sommètres. Toutefois, les prévisions météo nous ont fait opter pour une alternative potentiellement moins orageuse.

En route donc pour le site dit du Sanglier. Rendez-vous à 9h10 en bas du chemin en chaille où Julien nous rejoint, Claude, Neuma et moi, pour commencer notre balade d'approche.

Une fois sur site, un petit coup d'œil au topo posé au pied des voies pour décider par quel secteur de cette magnifique paroi en calcaire commencer. Nous avons ensuite profité du soleil et de la chaleur jusqu'en milieu d'après-midi pour découvrir, progresser et transpirer, le tout dans un cadre convivial et dans la bonne humeur.

Vers 15h30, les avant-bras bien usés, retour au domicile avec le sourire et quelques photos en souvenir.

**Francesco**

## RANDO DANS LE DOUBS LE 25 MAI 2024



Départ de la rando à la Maison Monsieur pour Biaufond, traversée du pont sous l'œil avisé des douaniers. Première pause au soleil au bord du Doubs avant de le longer avec des passages très boueux et l'échelle jusqu'au barrage du Refrain.

On continue jusqu'à l'usine du Refrain. Pause pique-nique d'abord attablés sous le soleil puis dans l'abri à cause de la pluie. Bravo à Sylvie et Marcel pour la précision des pluies pendant que l'on mange et une météo clémente lorsque l'on marche. Le retour se passe par un autre chemin pour éviter la boue...mais qui finalement sera un passage encore plus bourbeux.

On finit par longer le Doubs jusqu'à La Rasse et remonter une pente raide par le vieux sentier pour redescendre sur la Maison Monsieur.

Une petite verrée à la buvette et la journée s'achèvera par la fondue chez Marie-France et Pierre-André qui ont accueilli les randonneurs du jour.

Merci à eux et aux organisateurs.

**Organisateurs** : Sylvie et Marcel.

**Participants** : Claudine, Agnès, Marie-France, Sylvie, Stéphanie, Pierre-André et Marcel.

**Stéphanie**



La journée d'escalade était prévue initialement au Stockhorn mais voilà les caprices de la météo ces jours nous ont contraint de renoncer et se diriger vers les Sommètres. Là, le repli est plus rapide en cas de pluie. La grande et joyeuse troupe a pu profiter du rocher dans les différentes voies. Puis vers 13h, la pluie s'est invitée. Du coup on a profité pour croquer un morceau avant de se concerter pour élaborer les choix quant à la suite. Finalement tout le groupe a cessé la grimpe avant l'averse suivante. Voilà la journée de grimpe a été courte mais intense !

Merci à Satya pour l'organisation pas évidente avec les conditions météorologiques actuelles.

**Organisatrice :** Satya

**Participants :** Cynthia, Satya, Solange, Anne-Marie, Irmi, Neuma, Stéphanie, Alain, Claude, Marcel, Gautier, Tony.

**Stéphanie**

## JOURNÉE DU CHALET ET COACHING LES 25 ET 26 MAI 2024

### Samedi 25 mai :

#### Les membres présents :

Claude dit Keke, Pierre-André dit PAC, Alfred dit Schmidou, François dit Gringrin, Nathalie, Jean-Claude, Olivier, Michel, Denis.

#### Les invités non-membres :

Evelyne, Daniele, Béatrice, Laurent, Christiane, Romain.

#### Les membres qui se sont excusés-ées :

Claude ainsi qu'Emmanuelle, tous deux pour raisons médicales. Bon rétablissement à eux !

Telle était la représentation de la section La Chaux-de-Fonds.

Ces personnes présentes ont œuvré à merveille. A elles seules, il a été procédé aux travaux suivants : Le remplacement des deux barrières, la libération des deux locaux sanitaires de l'OJ ainsi que le tri du local outillage (transport à la déchèterie de La Chaux-de-Fonds avec une remorque), l'entretien du chemin en chaille, le nettoyage des dortoirs ainsi que le remplacement de toute la literie, les nettoyages de la grande et petite salle, vitrage y compris, l'entretien floral de la terrasse sans oublier la personne qui s'est occupé de nous sustenter.



### **Dimanche 26 mai :**

En ce qui concerne la journée de coaching dédiée à la présentation de ce qu'est un gardiennage au chalet, nous avons tout de même eu la chance d'accueillir une seule personne.

Dans tous les cas, un grand merci aux personnes qui ont consacré de leur précieux temps au maintien du chalet de notre section ainsi qu'à la personne qui a porté de l'intérêt.

**Denis Gyger**

### **TOUR DES GASTLOSEN LE 2 JUIN 2024**



Par un beau matin de juin, notre super-organisatrice a réussi à motiver 17 clubistes à tenter le tour des Gastlosen.... sous la pluie !

Arrivés au départ du télésiège du village de Jaun, nos espoirs d'un temps sec furent vite déçus.

En effet, une pluie battante et des nuages bas nous ont été servis en guise de bienvenue.

Qu'à cela ne tienne, la joyeuse équipe, contente de se retrouver, rayonne à la place du soleil.



Chacun a sa combine pour rester au sec : pèlerine, pantalons de pluie, veste imperméable, parapluie, etc.

Il est temps d'emprunter le télésiège détrempé que l'employé essaie tant bien que mal d'essuyer avant que nous nous y asseyons. Le trajet est court mais suffisant pour que la pluie s'infilte dans les interstices de nos vêtements, et nous refroidisse...brrr.

Arrivés en haut nous nous réchauffons en marchant jusqu'au chalet du Soldat. Nous y buvons une boisson chaude qui nous revigore.



Enfin la pluie se calme et nous pouvons attaquer la montée du Col du Loup. Le dernier bout est bien raide et glissant. Nous redoublons d'attention et tout se passe bien. Nous passons du versant Nord au versant Sud des Gastlosen. Le temps n'est guère meilleur. Certes il ne pleut plus, mais le sentier est impraticable, tellement il est boueux. Nous nous y écartons et descendons à travers les pâturages. La pente est assez raide et quelques chutes sans gravité se produisent. Nous arrivons vers un pierrier qui nous offre quelques places assises au sec pour un pique-nique bien mérité. Un névé attenant donne la possibilité à certains de se remettre aux sports de neige.

Malgré une visibilité moyenne, nous avons pu apercevoir des chamois nous narguant, juchés tout en haut des falaises des Gastlosen, une marmotte, un aigle ou autre rapace, le fameux trou à travers les rochers des Gastlosen, et quelque bipèdes aussi fous que nous, se baladant sur un terrain détrempé.

Cette journée peu engageante au début, s'est déroulée d'une merveilleuse façon, grâce à la bonne humeur de chacun qui a permis de déjouer les plans de dame météo.

Un grand merci à tous les participants et surtout à Stéphanie qui a réussi à motiver toute l'équipe et qui a organisé cette journée impeccablement.

**Organisatrice :** Stéphanie

**Participants :** Marcel, Agnès, Alain W., Irmi, Marie-France, Pierre-André, François, Nathalie, Alain C., Alexandra, Claude, Neuma, Sylvie, Cécilia, Anne-Marie et Solange.

**Solange**

## CULTURE ET VIE DE NOTRE SECTION

### ASSEMBLÉE GÉNÉRALE 2024

Jeudi soir 21 mars, les membres du CAS de La Chaux-de-Fonds ont tenu séance au Restaurant de La Fontaine pour l'assemblée générale annuelle. A compter le nombre de participants, on peut dire que les sorties sportives ont nettement plus de succès.

Il est bien entendu plaisant d'entendre les représentants de chaque Commission commenter avec enthousiasme leurs résultats. Les sorties affichent souvent complet et celles annulées ont généralement été remplacées et dans tous les domaines sportifs proposés.

La cabane de Valsorey a réalisé une très bonne fréquentation durant l'année 2023. Le chalet du Mont d'Amin se porte bien lui aussi, avec des gardiennages en hausse. Les intéressés sont bien entendu toujours les bienvenus. Enfin, tout cela, vous le lirez dans le PV.

La nouvelle coprésidence fonctionne très bien, cela donne même des idées à d'autres sections de s'y mettre !!! Le travail formidable des membres du Comité a été fortement apprécié.

Un vent de jeunesse souffle sur le club pour le plus grand plaisir de tous. L'assemblée générale offre aussi l'occasion de retrouver les membres seniors qui se déplacent et s'intéressent toujours autant à la vie du Club.

Un grand merci à tous, nos dévoués coprésidents, membres du Comité et participants.

**Marlène**



**Auberge du Grand-Sommartel Sàrl**

**Chez la Caro et le Baptiste**

Tél. 032 931 17 27

[www.grandsommartel.ch](http://www.grandsommartel.ch)

Ouvert du mercredi au dimanche 17h

Spécialités de roesti, fondues au fromage

Produits frais et locaux toute l'année

Dortoir de 16 places

## BIBLIOTHÈQUE DE LA SECTION

Il y a un peu plus d'une année j'ai remis la bibliothèque de la section. La responsable vient de renoncer à ses tâches et lors de l'Assemblée générale 2024, j'ai repris cette activité pour un an ou deux. Voici en quelques mots ce dont il s'agit.

La partie la plus intéressante de notre bibliothèque est celle que j'ai constituée petit à petit grâce à mes innombrables recensions pour la revue *Les Alpes*, plus de 400. Et par certains bouquins de ma collection personnelle. J'ai établi un inventaire sous forme d'un tableau qui est accessible sur le site de la section dans la partie privée du site des « documents de section » (connexion obligatoire).

Les livres sont classés par date de publication dans les chapitres suivants :

**Guides suisses (topos)**

**Guides étrangers (topos)**

**Alpinistes (biographie etc)**

**Variés étrangers**

**Romans et fantaisies**

**Formation, sciences et connaissances**

**Beaux livres illustrés (généralement grand format)**

La plupart de ces ouvrages sont entreposés au local mais ils ne sont pas classés avec rigueur donc pas toujours faciles à trouver. Un petit nombre est resté à mon domicile ; ce sont des livres auxquels je tiens ; ils m'ont été remis par la rédaction de la revue *Les Alpes* à la suite de mes commentaires. Ils sont naturellement à votre disposition.

D'autres ouvrages en général plus anciens se trouvent sur des étagères et dans des armoires du local. Je n'ai pas établi de listes à ce sujet. Il y a aussi la collection complète des cartes topographiques fédérales, (au 1:25000 et 1:50 000) mais ce sont des publications relativement anciennes. Un certain nombre de livres se trouve aux archives dans un local du Collège de l'Ouest. Ceux-ci sont difficilement accessibles, il faudrait rapatrier au local ce qui est intéressant, spécialement de très vieux albums de photos, et la collection presque complète des bulletins de la section et de la revue *Les Alpes*.

Je viens de recevoir deux nouvelles publications du CAS :

- Volken, Rossel, Sägesser, Stucki et Mathyer : **Formation : Randonnée en montagne, randonnée alpine** Un gros bouquin de plus de 300 pages qui présente avec force détails et précisions trois chapitres exhaustifs : *Connaissances de base, Planification et préparation, En route.*
- Claude et Yves Rémy. **Dreams of Switzerland. Escalade : Susten, Grimsel, Furka, Nufenen** Une réédition complétée et actualisée (fonte des glaciers oblige) des innombrables voies d'escalade sur des granites ou des gneiss dans cette magnifique région de Suisse centrale. Publication trilingue (français, allemand, anglais)
- 

Pour emprunter un ouvrage, il suffit de me téléphoner. Je vous accompagnerai au local ou j'irai chercher le livre pour vous.

**Maurice Zwahlen**

079 421 74 35

mgzwahlen@bluewin.ch

**Présidence**  
**Maël Jean-Mairret & Christophe Gherardi**  
 Tél : 079 485 00 22 & 076 472 04 03 | Mail : [presidence@cas-chauxdefonds.ch](mailto:presidence@cas-chauxdefonds.ch)

**Gestion des membres**  
 Monique Troiet  
 Tél : +33 6 88 47 21 74 | Mail : [m.troiet@cas-chauxdefonds.ch](mailto:m.troiet@cas-chauxdefonds.ch)

**Secrétaire PV**  
 Nathalie Marillier  
 Tél : 079 796 44 85 | Mail : [n.marillier@cas-chauxdefonds.ch](mailto:n.marillier@cas-chauxdefonds.ch)

**Trésorier**  
 François Wildi  
 Tél : 032 968 62 43 | Mail : [f.wildi@cas-chauxdefonds.ch](mailto:f.wildi@cas-chauxdefonds.ch)

|  |  |  |   |   |
|--|--|--|---|---|
| <b>*Courses et formations*</b><br>Stéphanie Lesquereux<br>Tél : 076 200 77 34<br>Mail : <a href="mailto:s.lesquereux@cas-chauxdefonds.ch">s.lesquereux@cas-chauxdefonds.ch</a> | <b>ALFA (&lt; 10 ans)</b><br>Benoît Hans<br>Tél : 076 822 51 65<br>Mail : <a href="mailto:ah@cas-chauxdefonds.ch">ah@cas-chauxdefonds.ch</a>     | <b>Culture &amp; Bibliothèque</b><br>Maurice Zwahlen<br>Tél : 079 471 74 35<br>Mail : <a href="mailto:m.zwahlen@cas-chauxdefonds.ch">m.zwahlen@cas-chauxdefonds.ch</a>               | <b>Environnement</b><br>Pierre-André Taillard<br>Tél : 032 968 60 65<br>Mail : <a href="mailto:pa.taillard@cas-chauxdefonds.ch">pa.taillard@cas-chauxdefonds.ch</a> | <b>*Cabane Vaisorey*</b><br>Felix Würgler<br>Tél : 079 745 18 93<br>Mail : <a href="mailto:f.wurgler@cas-chauxdefonds.ch">f.wurgler@cas-chauxdefonds.ch</a> |
| <b>Salle Volta</b><br>Michaël Daengeli<br>Tél : 078 920 48 50<br>Mail : <a href="mailto:m.daengeli@cas-chauxdefonds.ch">m.daengeli@cas-chauxdefonds.ch</a>                     | <b>AJ (10 – 14 ans)</b><br>Maël Jean-Mairret<br>Tél : 079 485 00 22<br>Mail : <a href="mailto:mj@cas-chauxdefonds.ch">mj@cas-chauxdefonds.ch</a> | <b>Site internet</b><br>Christophe Gherardi & Christophe Roesselet<br>Tél : 076 472 04 03<br>Mail : <a href="mailto:webmaster@cas-chauxdefonds.ch">webmaster@cas-chauxdefonds.ch</a> | <b>*Divertissements*</b><br>Irmgard Wermelle<br>Tél : 078 882 92 29<br>Mail : <a href="mailto:i.wermelle@cas-chauxdefonds.ch">i.wermelle@cas-chauxdefonds.ch</a>    | <b>*Chalet du Mont d'Amin*</b><br>Denis Gyger<br>Tél : 079 796 34 44<br>Mail : <a href="mailto:d.gyger@cas-chauxdefonds.ch">d.gyger@cas-chauxdefonds.ch</a> |
| <b>Programme des courses</b><br>Christophe Houriet<br>Tél : 077 485 14 67<br>Mail : <a href="mailto:c.houriet@cas-chauxdefonds.ch">c.houriet@cas-chauxdefonds.ch</a>           | <b>OJ (14 - 22ans)</b><br>Colin Pelleier<br>Tél : 078 947 50 08<br>Mail : <a href="mailto:oj@cas-chauxdefonds.ch">oj@cas-chauxdefonds.ch</a>     | <b>« La Cortée »</b><br>Christophe Gherardi<br>Tél : 076 472 04 03<br>Mail : <a href="mailto:lecortee@cas-chauxdefonds.ch">lecortee@cas-chauxdefonds.ch</a>                          | <b>Matériel</b><br>Gautier Gurba<br>Tél : 076 557 43 05<br>Mail : <a href="mailto:g.gurba@cas-chauxdefonds.ch">g.gurba@cas-chauxdefonds.ch</a>                      | <b>Local Progrès</b><br>Gautier Gurba<br>Tél : 076 557 43 05<br>Mail : <a href="mailto:g.gurba@cas-chauxdefonds.ch">g.gurba@cas-chauxdefonds.ch</a>         |


## ORGANIGRAMME DE LA SECTION

- Courses
- Divers
- Cabane, chalet, local
- \* Commission

# Carrosserie Barth

**Achat et vente  
de véhicules d'occasion.**

**Réparations toutes marques.**



Rochettes 94

Tél. 032 968 23 25

2300 La Chaux-de-Fonds

Mobile 079 408 73 30

[www.carrosserie-barth.ch](http://www.carrosserie-barth.ch)


## **P. CHARMILLOT**

Spécialiste en en brûleurs avec brevet fédéral

Brûleur à mazout et à gaz

Vente - Entretien – Dépannage

**Tél : 032 968 13 13**



Agencement de cuisines

Service après-vente

Appareils ménagers



Serre 90 - 2300 La Chaux-de-Fonds

## INFORMATIONS DE LA SECTION ET DE PUBLICATION

### **La Cordée**

Bulletin trimestriel de la section : CAS La Chaux-de-Fonds

**Parution** : Février – Juin – Septembre – Décembre

### **Remise des textes pour 2024 :**

5 février – 3 juin – 2 septembre – 25 novembre

Vos récits et photos via le site internet de la section ou via le mail unique :  
**lacordee@cas-chauxdefonds.ch**

---

### **Présidence :**

Maël Jean-Mairet & Christophe Gherardi

Téléphone : 079 485 00 22 & 076 472 04 03

E-mail : **presidence@cas-chauxdefonds.ch**

### **Concept et mise en page :**

Christophe Gherardi

Téléphone : 076 472 04 03 | E-mail : **c.gherardi@cas-chauxdefonds.ch**

### **Gestion des annonces :**

E-mail : **annonces@cas-chauxdefonds.ch**

### **Changement d'adresse et administration des membres :**

Monique Trottet Devaux

Fritz-Courvoisier 29b – 2300 La Chaux-de-Fonds

E-mail : **m.trottet@cas-chauxdefonds.ch**

---

### **Comptes postaux et bancaires :**

CCP 23-452-3 | IBAN CH10 0900 0000 2300 0452 3

### ***Cabane Valsorey (Fonds de construction) :***

RAIFFEISEN, 23-3107-0, compte 118.265.19

IBAN CH19 8023 7000 0118 2651 9

---

Adresse du local : **Rue du Progrès 91a – 2300 La Chaux-de-Fonds**

Site internet : **www.cas-chauxdefonds.ch**

Imprimé par IDM444 – Patrick Guerne – La Chaux-de-Fonds



## Nos pharmacies se mettent en 4 pour vous servir

1

### PHARMACIE CENTRALE

47-49, av. Léopold-Robert  
2300 La Chaux-de-Fonds  
Tél. 032 910 7000  
Message  079 910 7000

2

### PHARMACIE-DROGUERIE DE LA GARE

4, place de la Gare  
2300 La Chaux-de-Fonds  
Tél. 032 913 48 70  
Message  079 664 43 58

3

### PHARMACIE DE L'HÔTEL DE VILLE

7, av. Léopold-Robert  
2300 La Chaux-de-Fonds  
Tél. 032 913 06 87  
Message  079 716 02 71

4

### PHARMACIE DU CASINO

39, rue Daniel-JeanRichard  
2400 Le Locle  
Tél. 032 931 88 66  
Message  079 518 65 76

---

## ECOlogique + ECOnomique



[www.ecopharma.ch](http://www.ecopharma.ch)

**Section La Chaux-de-Fonds**

**Club Alpin Suisse CAS**

Club Alpino Svizzero

Schweizer Alpen-Club

Club Alpin Svizzer

